








PLAN DE PRÉVENTION DES RISQUES D'INONDATION

BASSIN

ORBIEL-CLAMOUX

PLAN DE ZONAGE RÉGLEMENTAIRE

-  R11 CR
-  R12 CR
-  R13 CR
-  R14 CR

 Lit mineur

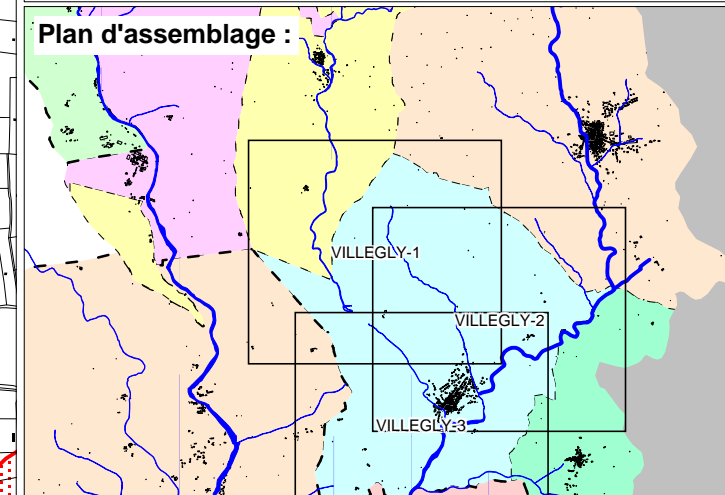
 Profils 15.5 Cote crue de référence en mètres NGF



0 500 mètres

Fond de plan : cadastre

Plan d'assemblage :



154,60  
153,60  
152,00  
151,20  
149,90

149,40  
149,10



FÉVRIER 2006